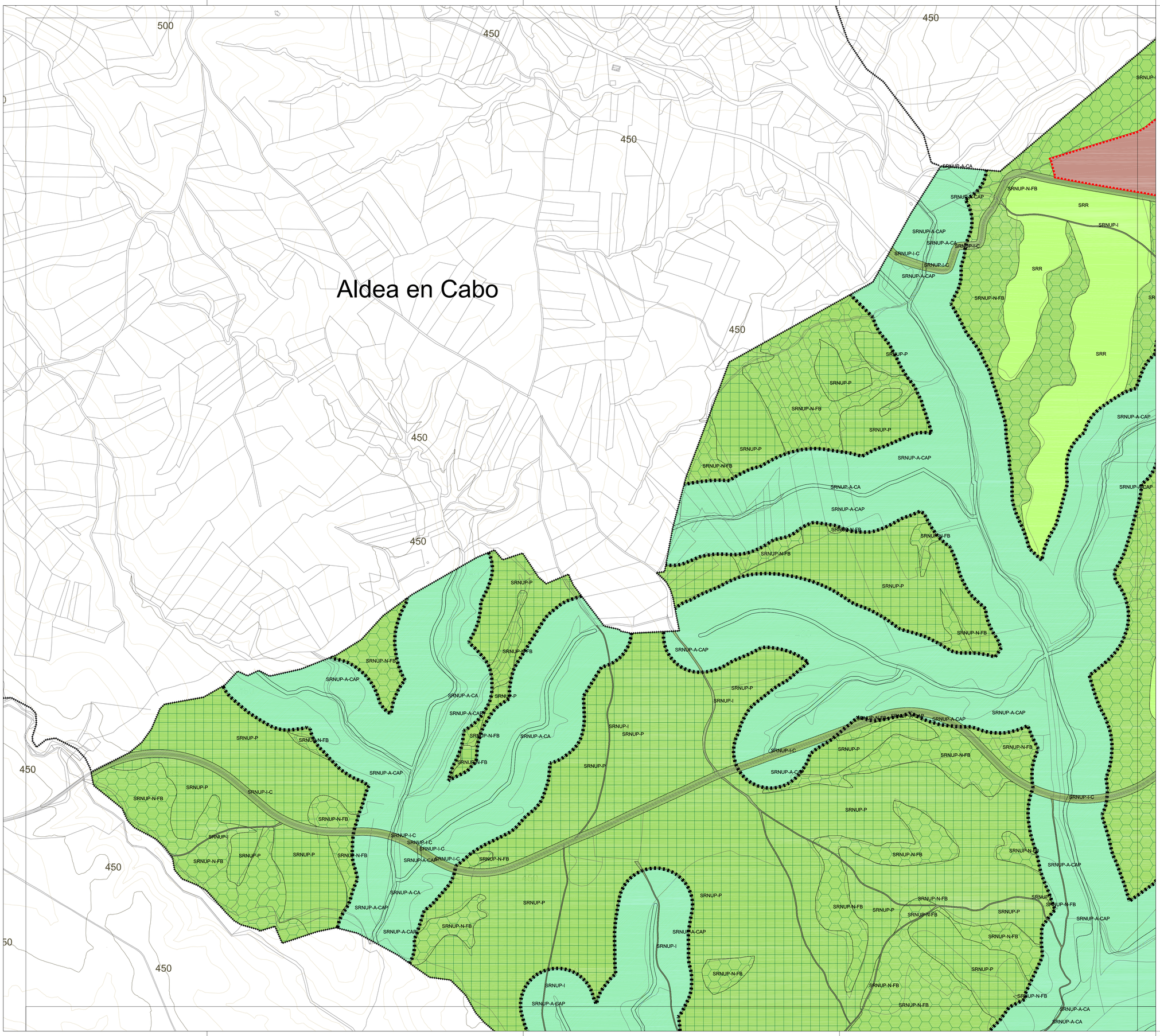

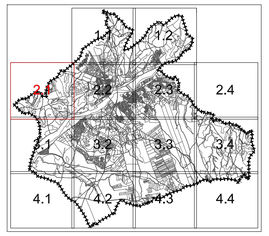

LEYENDA

- Término Municipal
- Límite Suelo Urbano
- Límite Suelo Urbanizable
- Límite Ámbitos de Desarrollo



Todas las distancias de los esquemas están señaladas en metros.

Elemento			Código	Límite	Grafismo
Suelo Urbano	Consolidado		SUC		
	No Consolidado	Planeamiento en Ejecución	SUNCPE		
		Unidad de Actuación	SUNCUA		
Suelo Urbanizable		Planeamiento en ejecución	SUBPE		
		Con ordenación	SUBCO		
		Sin ordenación	SUBSO		
Suelo Rústico (SR)	No Urbanizable de Especial Protección (NUP)	Ambiental	SRNUPa-CA		
			SRNUPa-VP		
		Natural	SRNUPn		
		Cultural	SRNUPc		
		Infraestructuras	SRNUPi		
	Reserva		SRR		

NORTE

ESCALA 1:5.000

0 50 100 150 200 M

PLANO

OE1.2 Clasificación del Suelo y categorización del suelo

HOJA 2.1

El Promotor
Excmo. Ayuntamiento de Escalona

PROYECTO

PLANO DE ORDENACIÓN
Plan de Ordenación Municipal
ESCALONA

POM Escalona

FECHA
Septiembre 2013

LOCALIZACIÓN
Escalona
TOLEDO
CASTILLA LA MANCHA

REF. 100366A

ARNAIZ CONSULTORES S.L.
Mendez Alvaro 56- 28045 MADRID
www.arnaizconsultores.es